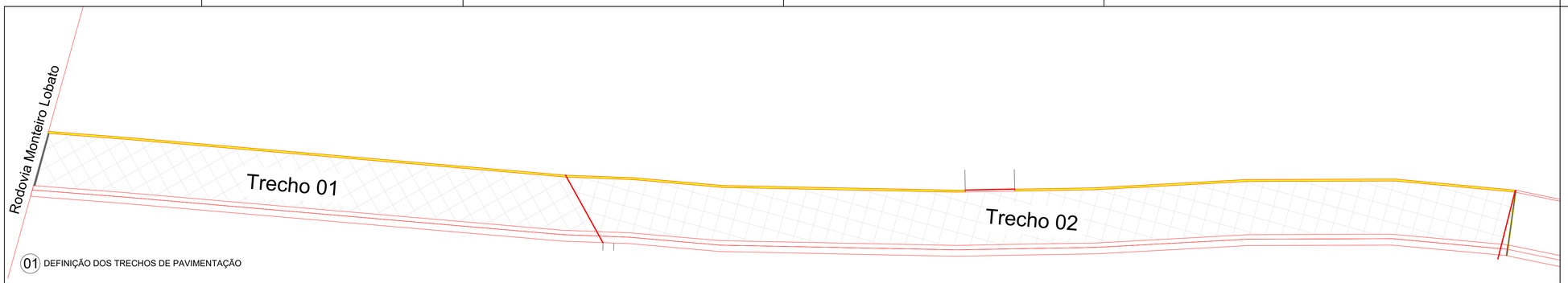

01 DEFINIÇÃO DOS TRECHOS DE PAVIMENTAÇÃO

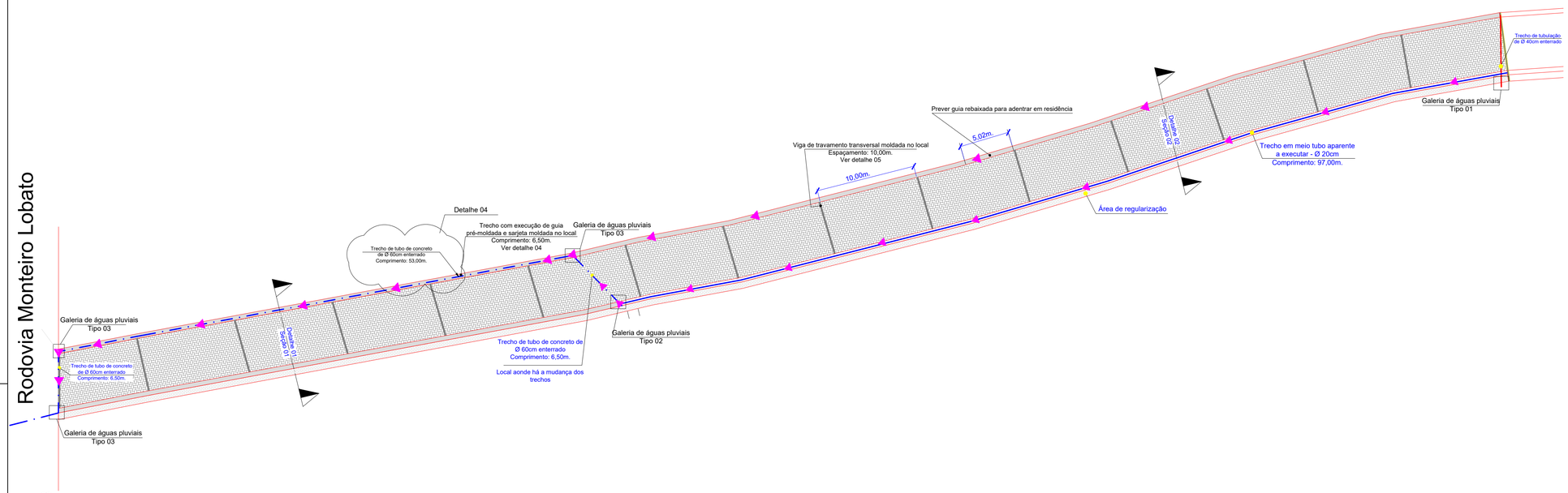

02 DETALHAMENTO TÉCNICO DA ÁREA DE PROJETO

DETALHE 01
Seção transversal TRECHO 01
PAVIMENTAÇÃO COM BLOQUETES RETANGULARES - sem escala

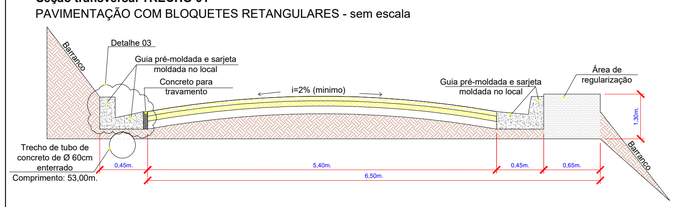

DETALHE 02
Seção transversal TRECHO 02
PAVIMENTAÇÃO COM BLOQUETES RETANGULARES - sem escala

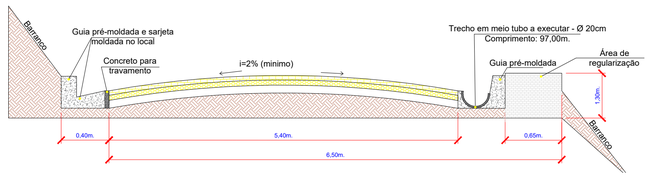

DETALHE 3
GUIA E SARJETA - Sem Escala (medidas em metro)

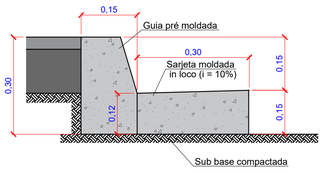

DETALHE 05
Viga de travamento transversal moldada no local
Esc.: 1:5

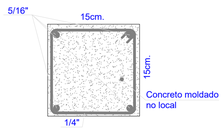

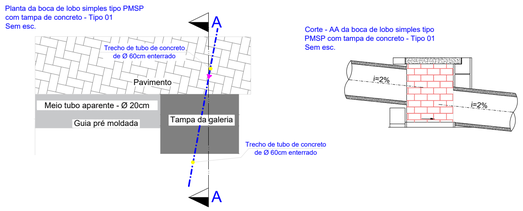

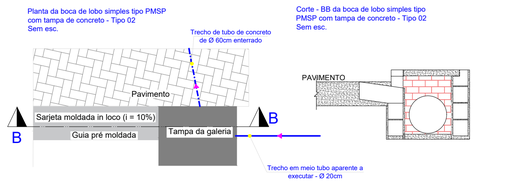

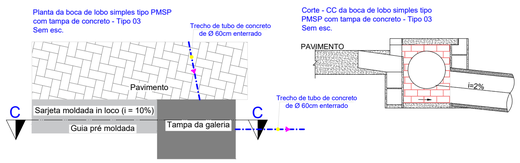

Detalhe 04
Indicação de tubulação, de guia e sarjeta e vigas de travamento

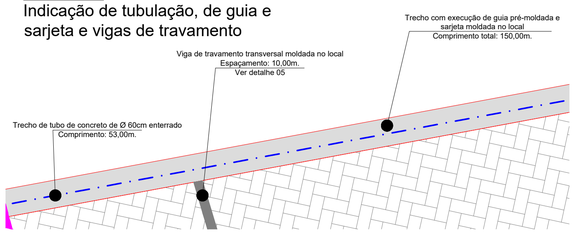

LEGENDAS

- Pavimentação em lajota de concreto 35 MPa, espessura 8 cm
- Guia pré-moldada reta tipo PMSP 100 - fck 25 MPa
  Sarjeta ou sarjetão moldado no local, PMSP - fck 20 MPa
- Regularização e compactação mecanizada de superfície, sem controle do proctor normal

GEMINIANO JORGE DOS SANTOS:36089850853
Assinado de forma digital por GEMINIANO JORGE DOS SANTOS:36089850853
Dados: 2021.08.13 16:32:50 -03'00'

EDMAR JOSE DE ARAUJO:06391337896
Assinado de forma digital por EDMAR JOSE DE ARAUJO:06391337896
Dados: 2021.08.13 16:34:37 -03'00'

PREFEITURA MUNICIPAL DE MONTEIRO LOBATO

Título: PROJETO DE INFRAESTRUTURA URBANA			Folha
Assunto: PAVIMENTAÇÃO E DRENAGEM			2/2
Proprietário: MUNICÍPIO DE MONTEIRO LOBATO			
Localização: Rua José Benedito Ferreira César, bairro São Benedito			
Responsável pelo projeto: Eng° Civil Geminiano Jorge dos Santos	CREA/CAU: 060.143.398-5/SP	ART/RRT: 28027230211148287	
Desenho: Mateus Marcondes Neves	Data: 13/08/2021	Escala: Indicadas	

SECRETARIA DE OBRAS
Arquivo: Z:\Secretaria de Obras\Monteiro Lobato\Obras\PRO\JETOS\13 - PAVIMENTAÇÃO CDHU SÃO BENEDITO\02 - DESENHOS\AUTOCAD

A1 (841x594mm)